



Mapy przedstawiające efekty działań określonych w Programie

Hałas drogowy

Mapa rozkładu przestrzennego wartości wskaźnika M


Obszar działań D2 - część 1/2

ulica: Kowalska, Miłoszycka oraz Strachocińska, zakres: od ul. Wilczyckiej do ul. Leśnej

Stan: istniejący - wartość wskaźnika M: 374.4






Stan: prognozowany - wartość wskaźnika M: 242








 Publikacja
dofinansowana ze środków Wojewódzkiego
Funduszu Ochrony Środowiska i Gospodarki
Wodnej we Wrocławiu

0 100 200 300 m

Legenda

-  Zakres obszaru działań
-  Oś torów tramwajowych
-  Oś torów kolejowych
-  Oś jezdni dróg głównych
-  Budynki

Wskaźnik M

-  0.01 - 1
-  1.0 - 10.0
-  10.0 - 50.0
-  50.0 - 70.0
-  > 100.0